



官方 议案 A 之客观分析

本投票议案拟修正圣他克拉市宪章第 600 和 700.1 节，并增加新的第 700.2 条，以设立分区选举制度并实行新的投票方式：优先选择投票的可转让单票制。目前，圣他克拉市是从全市选举市议员，每个候选人都必须指定其竞选的席位编号。如果投票议案获得选民批准，则会有两个投票区，每个区由三名市议员代表，所有选任官员都将采用优先选择投票的可转让单票制投票方式选出。候选人只能代表其居住的投票区，只能由居住在该区的选民选出。如果获得批准，每个投票区将采用优先选择投票的可转让单票制，每隔一届选举三名市议员，任期为四年。市长、市书记官、警察局长将继续从全市选举，但采用优先选择投票的可转让单票制。

为了过渡到新的选举制度（每个投票区每隔一届选举产生三名市议员），本议案规定：

- 2018 年，第一区选出两名市议员，任期四年；
- 2020 年，第一区选出一名市议员，任期两年；及
- 2020 年，第二区选出三名市议员，任期四年

优先选择投票的可转让单票制投票方式允许选民按照优先顺序排列最多三位候选人，并根据选民指定的优先选择对选票进行轮流计票。如果获得批准，将要求市议会通过一项法令，以便在 2020 年 11 月的选举中及时实行新的投票方式。如果选民登记处未能在 2020 年之前支持新的投票方式，那么实行工作将推迟到下一次可能实行新投票方式的选举，在此期间将继续采用相对多数票制。

“赞成”票将支持在本市建立两个投票区，每个区由三名市议员组成，每名议员采用优先选择投票的可转让单票制选举产生。“反对”票将维持原来的按席位全市选举制度。

本议案由圣他克拉市议会于 2018 年 3 月 6 日发起投票。

2018 年 6 月 5 日特别市政选举之信息

通过市议会投票区地图

2018 年 6 月 5 日的重要信息

特别市政选举

选举信息由圣他克拉市作为一项公共服务提供。

信息仅用于教育目的。

议案 A 投票区的重要社区最新信息

关于议案 A 的常见问题解答

圣他克拉市议会于 5 月 8 日通过了拟议的投票区地图。以下是自上次信息更新以来本市收到的关于议案 A 的其他问题。

问：市议会投票区地图由谁制定？

答：拟议的地图是在广泛动员基层参与、召开公开听证会征求居民的社区意见后制定的。整个过程中，圣克拉拉居民支持分两个投票区采用优先选择投票制度。推荐的地图由一位圣克拉拉居民提出，并于 4 月 12 日由本市的分区特别咨询委员会正式推荐。市议会在 5 月 8 日的会议上审查了以法令形式提出的推荐地图。

问：拟议的投票区地图是否符合法律要求？

答：是的。拟议的投票区地图，包括推荐地图，是根据法律要求绘制的，包括《法律平等保护条款》和《联邦投票权法案》。

问：两个投票区如何增加市议会的地理多样性？

答：圣他克拉市议会指示宪章审查委员会审查本市的选举制度，审查结果是建议设立两个投票区并将投票方式改为优先选择投票的可转让单票制。之后由分区特别咨询委员会负责建议两个投票区的分界限，采用推荐地图后将从本市北区和南区选举市议员，确保市议会的地理多样性。

问：市议员人数是否有变化？每个投票区将选出多少人？

答：议案 A 不会改变市议员的人数。每个投票区将选出三名市议员，共六名市议员。市议员将仍旧维持在 7 名选任官员，包括市议员和市长。

问：社区是否参与了这一过程？

答：是的。数百位圣塔克拉拉居民在由市志愿居民组成的两个不同委员会的 16 次公开听证会上提出了意见和建议。在整个参与过程中，圣克拉拉居民提交并审阅了 8 张不同的地图。市议会最终选择了其中一位居民绘制的地图。

问：还有哪些城市采用这种投票制度？

答：在湾区，博克来、奥克兰、旧金山、圣里安德罗采用优先选择投票制度。孟菲斯、明尼阿波利斯、波特兰、圣保罗亦采用优先选择投票制度。









欲了解有关议案 A 的更多信息，请访问本市网站：santaclaraca.gov/MeasureA

信息仅用于教育目的。

City of Santa Clara Council District Plan Recommended by the Ad-Hoc Advisory Districting Committee April 12, 2018

*Boundaries follow centerlines of
El Camino Real and Lawrence Expressway.*

LEGEND

-  Recommended Plan
-  Park
-  School
-  Highway/Freeway
-  Major Road
-  Railroad
-  River/Stream
-  Street Centerline

